

«СОГЛАСОВАНО»

Глава администрации  
Авиастроительного и Ново-Савиновского районов ИЧММ города Казани

дата

подпись



«УТВЕРЖДАЮ»

Заведующий МБДОУ  
«Детский сад № 87  
комбинированного вида»

5.11.2025

дата

подпись

Т.Ф.Тимохина

ФИО

«СОГЛАСОВАНО»

Начальник отделения ОГИБДД УМВД России по городу Казани майор полиции

дата

подпись

ФИО



А.М.Валиева

# ПАСПОРТ

дорожной безопасности образовательной организации

МБДОУ «Детский сад № 87 комбинированного вида»

Ново-Савиновского района г. Казани

2025 год

МБДОУ «Детский сад №87  
комбинированного вида»  
Ново-Савиновского района

## Общие сведения

Муниципальное бюджетное дошкольное образовательное учреждение «Детский сад № 87 комбинированного вида» Ново-Савиновского района г. Казани

Тип образовательной организации дошкольное учреждение

Юридический адрес: 420126 г. Казань, ул. Четаева д.7а

Фактический адрес: 420126 г. Казань, ул. Четаева д.7а

Руководители образовательной организации:

Директор (заведующий) Тимохина Татьяна Федоровна 89196301514  
(фамилия, имя, отчество) (телефон)

Старший воспитатель Самойлова Татьяна Дмитриевна 89178832681  
(фамилия, имя, отчество) (телефон)

Ответственные работники  
муниципального органа  
образования

Эксперт 1 категории по дошкольному образованию отдела образования  
по Авиастроительному и Ново-Савиновскому районам г. Казани  
Гараева Валентина Владимировна 223-22-10 (добавочный 663330)

Ответственные от  
Госавтоинспекции

Ведущий специалист отдела профилактики ТУ в г.Казани ГБУ  
«Безопасность дорожного движения»  
Хайбуллова Диляра Сабирзяновна 89173910421  
Инспектор по пропаганде БДД отдела Госавтоинспекции по г.Казани  
младший лейтенант полиции  
Гиззатуллина Аминя Нурулловна

Ответственные работники  
за мероприятия по профилактике  
детского травматизма

старший воспитатель Самойлова Татьяна Дмитриевна

Руководитель или ответственный  
работник дорожно-эксплуатационной  
организации, осуществляющей  
содержание улично-дорожной  
сети (УДС)

МУП «Городское благоустройство»  
Закиров К.И. 555-44-50

Руководитель или ответственный  
работник дорожно-эксплуатационной  
организации, осуществляющей

содержание технических средств

организации дорожного

движения (ТСОДД) МБУ «АСУДД» Калимуллин Р.Р.

562-44-09

Количество обучающихся (учащихся, воспитанников) 255 человека

Наличие уголка по БДД в групповых комнатах

Наличие класса по БДД в холле детского сада

*(если имеется, указать место расположения)*

Наличие автогородка (площадки) по БДД нет

Время занятий в образовательной организации:

7.30 – 18.00

7.00 – 19.00 (время работы группы по присмотру и уходу за детьми сверхнорматива финансирования)

#### **Телефоны оперативных служб:**

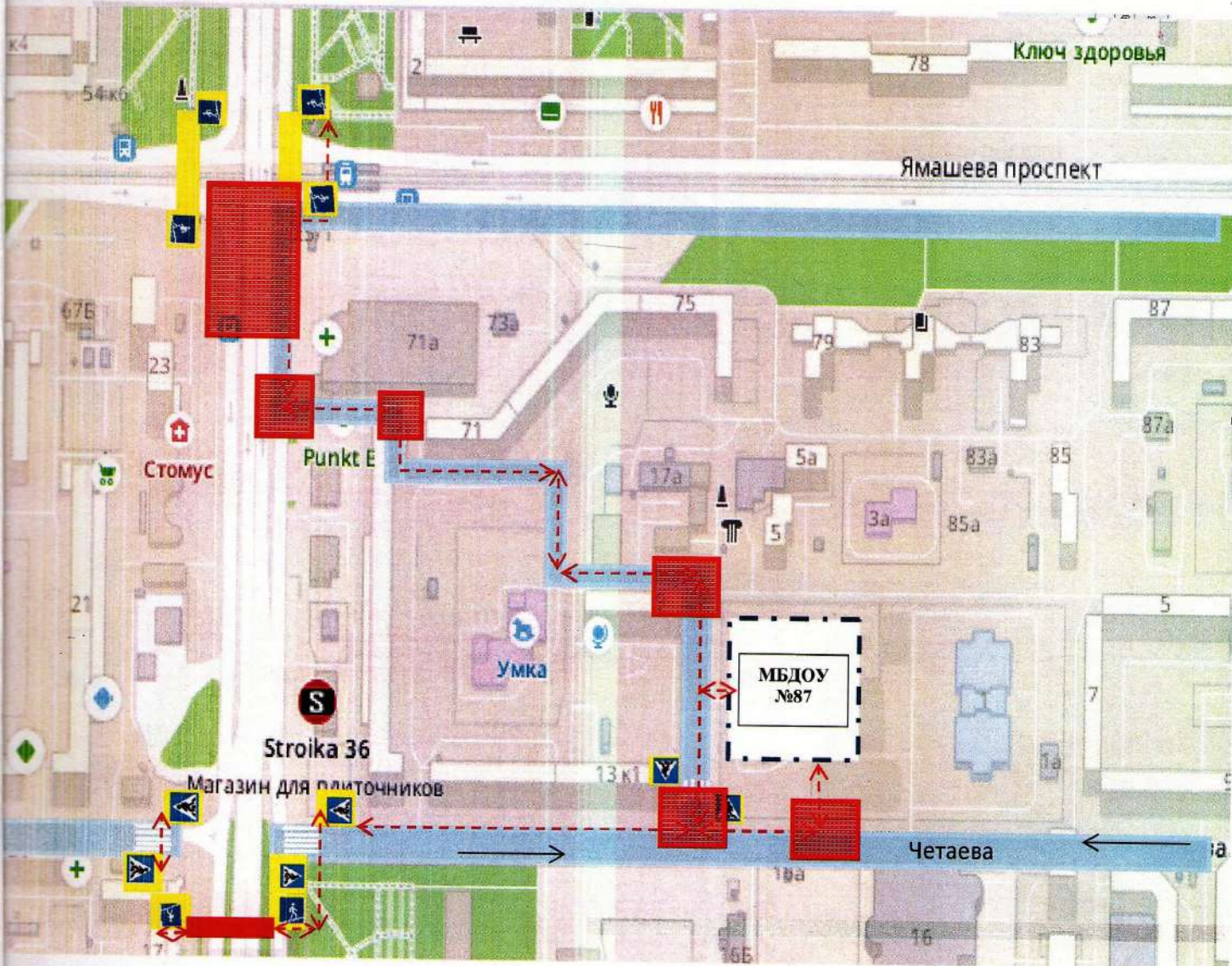
- пожарная часть – **01**, (ГПН Ново-Савиновского района г. Казани УГПН – ГУ МЧС РФ по РТ – **556-61-16**);
- отдел ГО и ЧС населенного пункта по тел. **112** (сотовая связь);
- Начальник Управления гражданской защиты Исполкома г. Казани **Чанкин Сергей Хайдарович** – **223-23-31**, **264-54-43, 264-28-20**;
- УВД «Ямашевский» - **294-55-52**;
- Скорая помощь – **03**;
- Роспотребнадзор г.Казани – **238-98-54**;
- Отдел УО ИКМО города Казани по Ново-Савиновскому району, **223-23-77 (добавочный 66913)**;
- Единая диспетчерская служба администрации муниципального образования (аварийная служба Ново-Савиновского района) - **522-92-84, 520-92-63**

## Содержание

- I. План-схемы образовательной организации.
  1. Район расположения образовательной организации, пути движения транспортных средств и детей (обучающихся).
  2. Организация дорожного движения в непосредственной близости от образовательной организации с размещением соответствующих технических средств организации дорожного движения, маршруты движения детей и расположение парковочных мест.
  3. Маршруты движения организованных групп детей от образовательной организации к стадиону, парку или спортивно-оздоровительному комплексу.
  4. Пути движения транспортных средств к местам разгрузки/погрузки и рекомендуемые безопасные пути передвижения детей по территории образовательной организации.

# 1. План-схемы образовательной организации

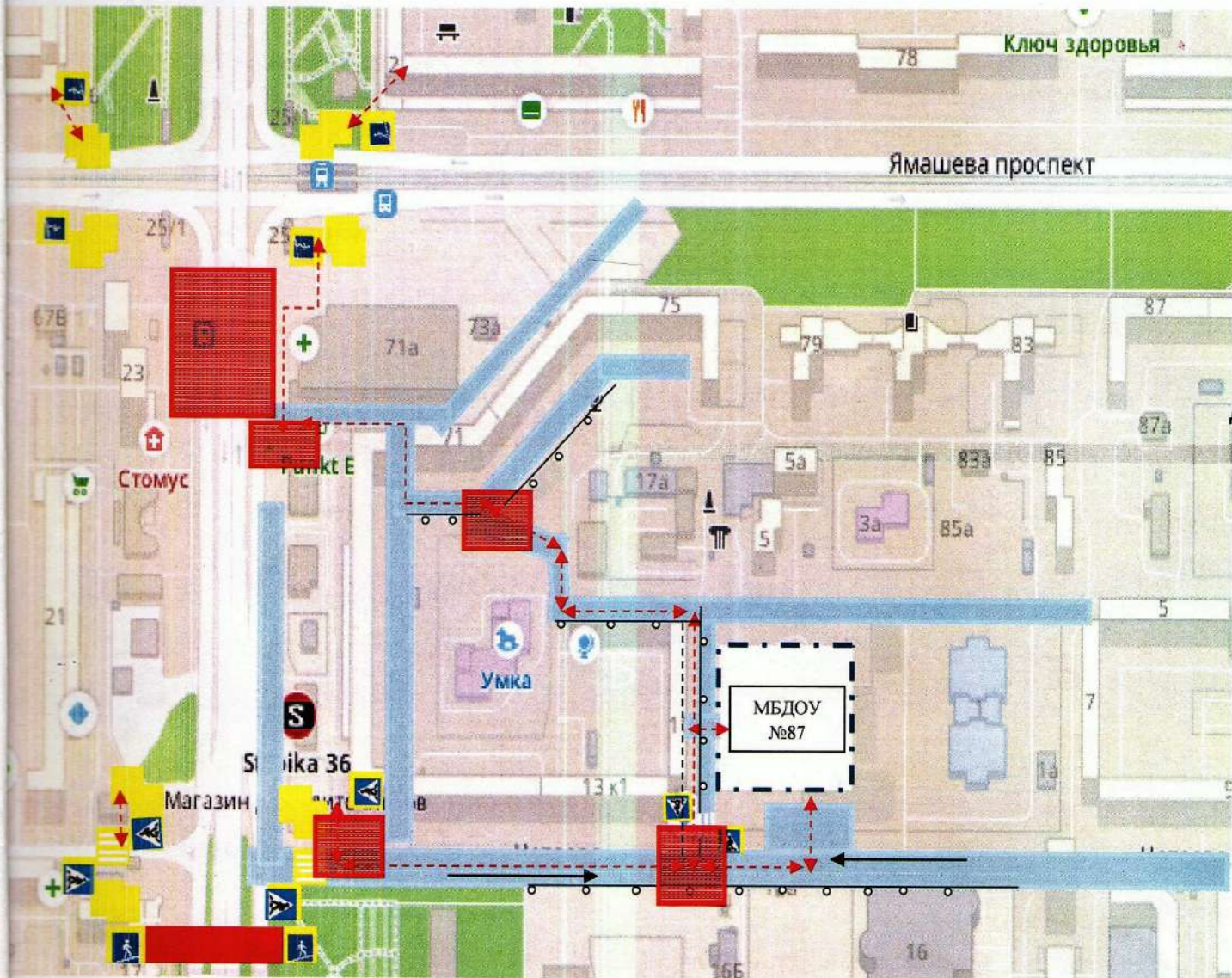
Район расположения образовательной организации, пути движения транспортных средств и детей.









- Подземный пешеходный
- Надземный пешеходный переход
- Подземный пешеходный переход

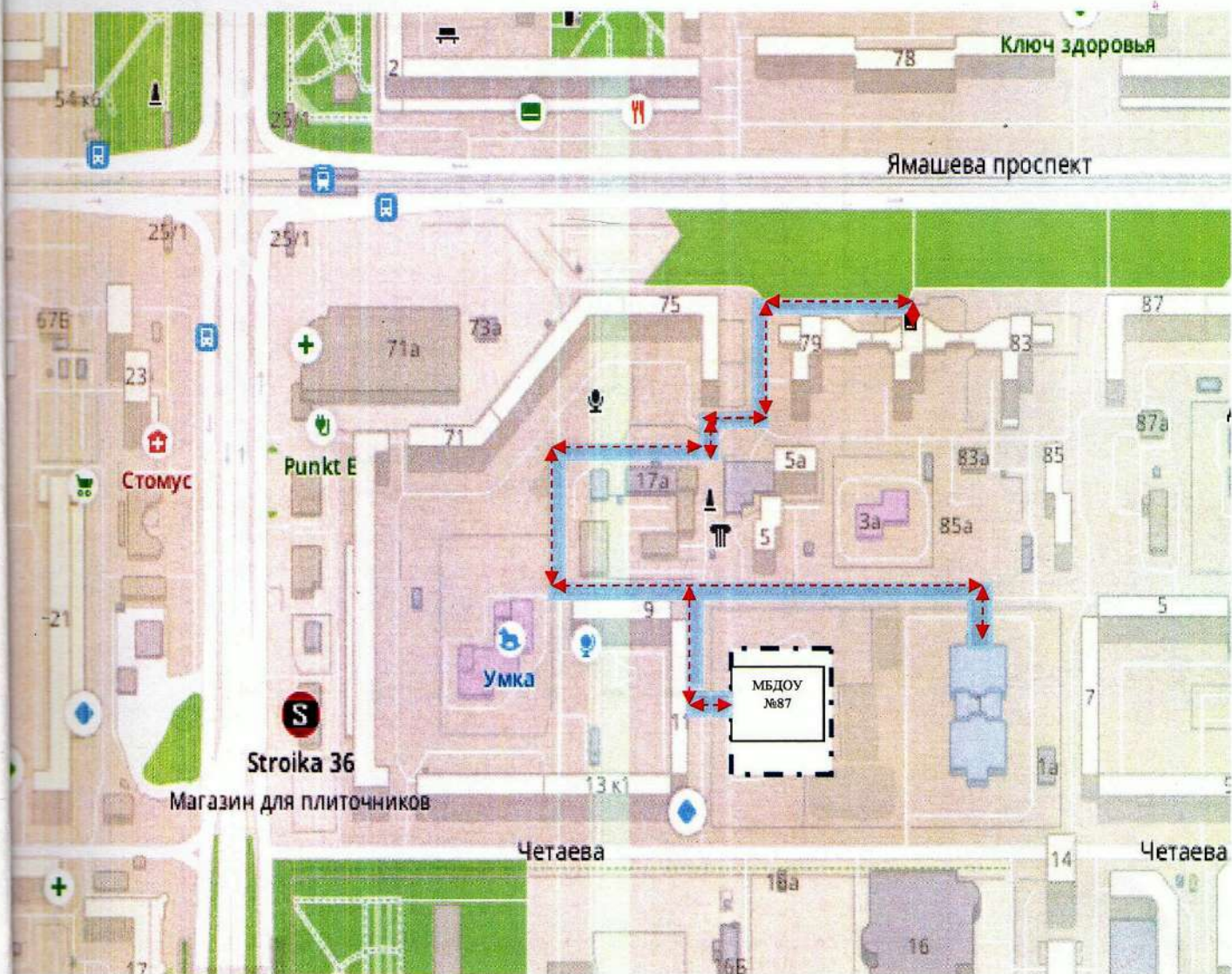
- Проезжая часть
- Движение детей в (из) образовательного учреждения
- Движение транспортных средств

**2 Схема организации дорожного движения в непосредственной близости от образовательной организации с размещением соответствующих технических средств организации дорожного движения детей и расположения парковочных мест**



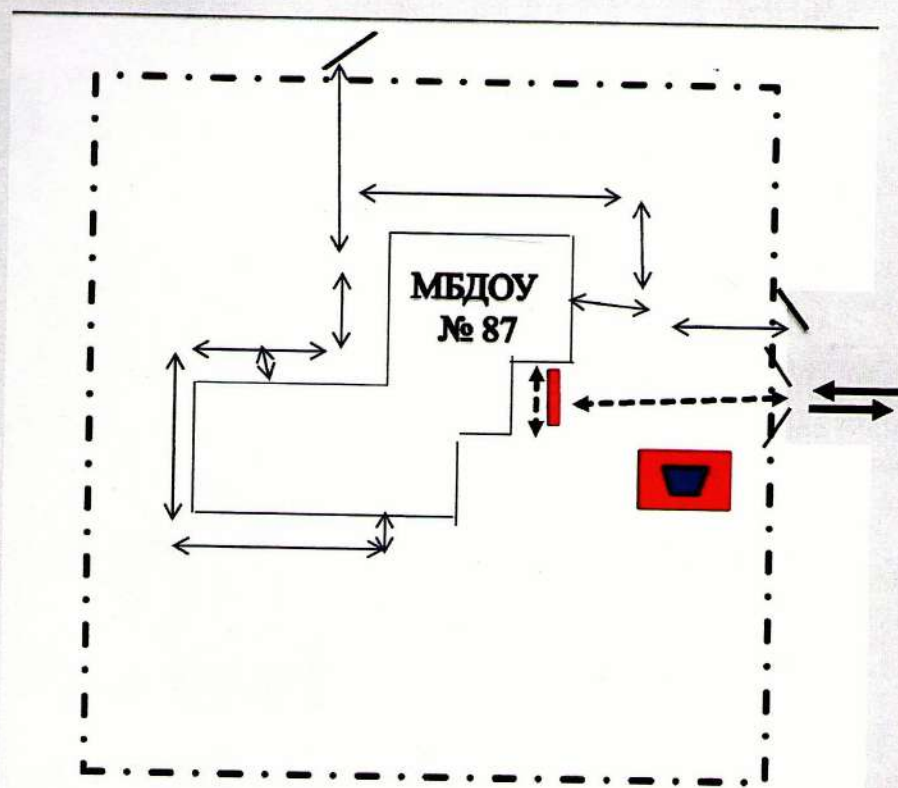
- |   |   |   |   |
|---|---|---|---|
|  | - Опасные участки   |  | - Искусственное освещение                   |
|  | - Пешеходные ограждения   |  | - Направление движения транспортного потока |
|  | - Ограждения образовательной организации и стоянки транспортных средств |  | - Направление движения детей                |

### 3. Маршруты движения организованных групп детей от образовательной организации к школе, к библиотеке



→ - Направление движения детей


**движения транспортных средств к местам разгрузки/погрузки и рекомендуемые безопасные пути передвижения детей по территории образовательной организации**



- движение детей по территории образовательной организации



- место разгрузки/погрузки



- движение грузовых транспортных средств по территории образовательной организации



- въезд/выезд грузовых транспортных средств

